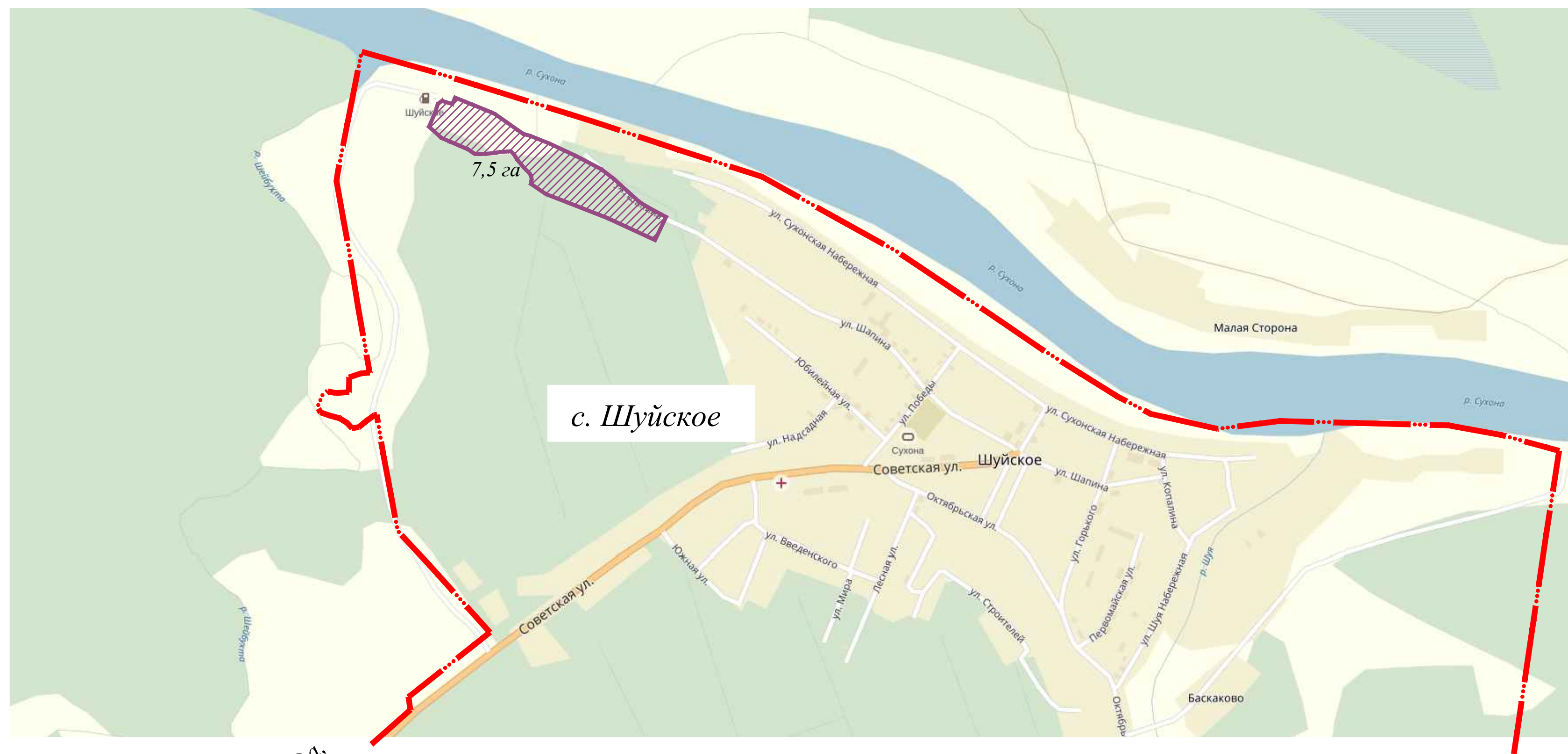



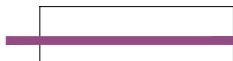
Проект планировки территории части села Шуйское, местоположение: сельское поселение Сухонское, село Шуйское, в 10 метрах на восток от ориентира - АЗС, расположенной за пределами участка, адрес ориентира: Вологодская область, Междуреченский район, село Шуйское, улица Сухонская Набережная, дом 63, сельское поселение Сухонское, ориентировочной площадью 75000 кв.м.

Схема расположения элемента планировочной структуры.



Вологда,
Грязовец

УСЛОВНЫЕ ОБОЗНАЧЕНИЯ:

-  Граница с. Шуйское
-  Граница проекта планировки

| | | | | | | | | | | | |
|---------------|------|------------|-------|---------|------|---|--|--|--------------------------|------|--------|
| | | | | | | 1501 | | | | | |
| | | | | | | Проект планировки территории части села Шуйское, местоположение: сельское поселение Сухонское, село Шуйское, в 10 метрах на восток от ориентира - АЗС, расположенной за пределами участка, адрес ориентира: Вологодская область, Междуреченский район, село Шуйское, улица Сухонская Набережная, дом 63, сельское поселение Сухонское, ориентировочной площадью 75000 кв.м. | | | | | |
| Изм. | Кол. | Лист. | Лист. | Подпись | Дата | | | | Стадия | Лист | Листов |
| | | | | | | | | | ПП | ПП-1 | |
| Ген. директор | | Кузнецова | | | | | | | | | |
| ГИП | | Друговская | | | | | | | | | |
| ГАП | | Петрова | | | | | | | | | |
| Вед. инженер | | Мастерова | | | | | | | | | |
| | | | | | | Схема расположения элемента планировочной структуры | | | АО "Головное ХППАП Бюро" | | |